

magjezien

september 2018 | nr 5
gratis magazine

regionaal landschap kempen en maasland

VOOR EN NA
Heggenvlechten

Grote grazers
EXPERT AAN HET WOORD

WANDELROUTE
Bergerven

10 *schepsels*
VAN DE NACHT

Kraanvogels

Tweemaal per jaar trekken ze in lange slierten over ons heen. De kraanvogels zijn vanaf eind september op weg naar hun overwinteringsplaatsen in Frankrijk, Zuid - Europa en Afrika. De Maas is vaak hun GPS op weg naar het zuiden. Steeds vaker maken ze hier een tussenstop of komen zelfs broeden in de moerassen van het Kempen~Broek.

 WWW.KEMPENBROEK.EU

Wist je dat

... kraanvogels omnivoren zijn maar tijdens hun trektocht overschakelen op plantaardig voedsel?



Bekijk hier het filmpje



GROTE GRAZERS
pag. 6



HEGGENVLECHTEN
pag. 11



10 SCHEPSELS VAN DE NACHT
pag. 12



Inhoud

- 04 Streek met streken
- 05 Nieuwtjes uit de streek
- 06 Grote grazers
- 08 Op stap met de Parkrangers
- 11 Voor en na: heggenvlechten
- 12 10 schepsels van de nacht
- 14 Dit smaakt naar meer: Yaconsoep
- 16 Wandelen in Bergerven - verborgen schat van de Hoge Kempen
- 18 In de kijker: vos
- 19 Het Magjezien van ...
- 20 Kinderpret: Bocholter Graven
- 22 Agendanieuwtjes



BERGERVEN WANDELROUTE
pag. 16

STREEK MET STREKEN: Kempen en Maasland

Het Regionaal Landschap Kempen en Maasland is een bijzondere streek in Vlaanderen, in het noordoosten van Limburg. Hier fiets je door heide, bossen en duinen van de Hoge Kempen, wandel je door de moerassen van het Kempens-Broek, en dwaal je door de nieuwe wildernis van de Maasvallei. **Grenzeloos avontuur**, en dat mag je ook letterlijk nemen, want het RivierPark Maasvallei en het GrensPark Kempens-Broek delen we met Nederland (provincie Noord-Brabant en Limburg).

Dankzij deze waardevolle landschappen is het een streek waar het goed is om te wonen, te werken, te ondernemen én op vakantie te komen.

Want het Regionaal Landschap Kempen en Maasland **mag je zien!**



Nieuwtjes UIT DE STREEK



Kandidaat UNESCO Werelderfgoed

In januari van dit jaar werd het dossier waarmee het Nationaal Park Hoge Kempen, de Duinengordel en de omliggende mijnsites kandideren voor een erkenning als UNESCO Werelderfgoed, officieel ingediend bij het UNESCO hoofdkwartier in Parijs.

Een verbluffend mooi filmpje toont je in 3 minuten de essentie

Bekijk het filmpje op www.nationaalpark.be

van deze kandidatuur. Het toont de Hoge Kempen als een landschap dat, met overtuiging, de overgang illustreert van een mono-culturele, rurale maatschappij, naar een multiculturele, industriële maatschappij. Ben je ook fier op onze kandidatuur als UNESCO Werelderfgoed? Deel dit filmpje dan via social media, of vertel het gewoon verder ;-)



Molenplas Stevensweert

nu ook toegankelijk voor rolstoelgebruikers

De Molenplas bij de Hompesche Molen in Stevensweert is voortaan ook toegankelijk voor rolstoelgebruikers en buggy's. De beheerder van dit gebied, Natuurmonumenten, heeft speciaal voor de minder mobiele natuurliefhebbers een toegankelijk pad aangelegd dat je langs enkele van de mooiste plekjes leidt. Wie niet bang is van een kleine helling kan bovendien tot op het uitkijkpunt gaan waar je een uniek uitzicht hebt over de plas. Op aanvraag is er een aparte terrein-rolstoel beschikbaar. Zo kan echt iedereen genieten van de prachtige riviernatuur!

Meer tips voor rolstoelgebruikers in het RivierPark Maasvallei:

www.rivierparkmaasvallei.eu/nl/andersvaliden



BEZOEKERSGIDS KEMPEN~BROEK

Met veel trots stellen we de gloednieuwe bezoekersgids Kempens-Broek aan jullie voor! De gids vervangt de vorige Kempens-Broek brochure, de Wegwijzer én de folder met het aanbod van Verkenneractiviteiten. Eens zo dik en eens zo praktisch, boordevol tips en adressen waarmee je een tocht door het GrensPark kan plannen. De nieuwe handige overzichtskaart in het midden van de brochure kan je ook los krijgen.

www.kempensbroek.eu

20 JAAR VEERPONT TUSSEN OPHOVEN EN OHÉ & LAAK

Op woensdag 1 augustus vierde het veerpont tussen Ophoven en Ohé en Laak zijn 20^{ste} verjaardag. Sinds 1998 al brengt dit veerpont jaarlijks duizenden mensen op een gemakkelijke en toffe manier naar de andere kant van de Maas. Om deze verjaardag te vieren werd het veerpontje die dag mooi versierd en waren de overvaarten gratis.



Wist je dat ...

... er in juli 2018 maar liefst 30 511 mensen in het RivierPark Maasvallei gebruik maakten van een veerpontje?





Expert AAN HET WOORD



Hettie Meertens werkt voor ARK Natuurontwikkeling als ecooloog begrazingsprojecten. De kuddes Gallowayrunders en Konikpaarden in het natuurgebied Borgharen hebben voor haar (bijna) geen geheimen meer.

Grote grazers

LANGS DE MAAS

De paarden en runders van RivierPark Maasvallei maak je niks wijs over de Maas. Ze leven hier 24 uur per dag, 365 dagen per jaar. Het water, de grindstrandjes, de bossen en graslanden op de hoge oevers zijn helemaal hún domein. Ze trekken hier rond in natuurlijke kuddes op zoek naar voedsel, drinkwater, beschutting, verkoeling en soortgenoten. Zomer en winter, bij laag- en bij hoogwater. De runders en paarden leven in en ván de natuur.

LANDSCHAPSARCHITECTEN

Grazend en knabbelend geven de grote grazers het groene landschap vorm. Waar ze veel eten blijft de begroeiing laag, waar ze niet of weinig komen schiet de vegetatie snel of langzaam de hoogte in. Zo ontstaat een mooi gelaagde en weelderige vegetatie. Hierin voelen veel verschillende soorten vogels, insecten en kleine zoogdieren zich thuis.




GEDEKTE TAFEL VOOR ALLEMAAL

In de lente en zomer krijgen deze grazers lang niet alles op. En dat is maar goed ook, want hierdoor staat in het groeiseizoen alles maandenlang in bloei. Vlinders en bijen profiteren van de grote hoeveelheden nectar en stuifmeel. In het najaar barst het van de vruchten en zaden. Vogels en kleine zoogdieren profiteren op hun beurt van de rijkdom aan insecten, vruchten en zaden die de begraasde natuur voortbrengt.

“LATEN WE HET LEUK HOUDEN, LATEN WE AFSTAND HOUDEN!”

WINTERKOST

In de winter is het gedaan met de overdadige plantengroei. De grote grazers doen zich dan te goed aan de resten van het zomerseizoen. Ze ruimen de verdorde grassen en kruiden op en maken zo de weg vrij voor nieuwe planten in het voorjaar. In de winter knabbelen de grazers ook aan bomen en struiken. Hiermee houden ze het bos in toom. De bever doet er nog een schepje bovenop door complete bomen om te knagen.



AFSTAND HOUDEN

Grote grazers leven in een hechte kudde. In de kudde worden jonge dieren gesocialiseerd en maken ze kennis met de rivier, bodem en planten, oefenen ze zwemmen, hardlopen, verdedigings- en vechtkunst en leren ze communiceren en samenwerken. Dat helpt om de gevaren van hoogwater, giftige planten, infecties, parasieten en andere indringers te doorstaan.


Tegen één ding zijn de grazers, met name de paarden, helaas niet goed opgewassen: mensen die met hapjes en knuffels de kudde binnendringen en 'vriendschap' sluiten met individuele dieren. Dat is schadelijk voor de dieren, omdat hun alertheid en band met de kudde erdoor verslapt. Maar het is minstens zo kwalijk voor andere bezoekers. Zij worden opgezadeld met opdringerige, bedelende grazers. Terwijl het juist zo mooi is om de grazers en hun boeiende kuddegedrag van een afstandje gade te kunnen slaan. Daarom wil ik graag afsluiten met de oproep aan alle bezoekers: "Laten we het leuk houden, laten we afstand houden!"



Op stap met

DE PARKRANGERS VAN HET NATIONAAL PARK HOGE KEMPEN

Bijna niemand vertoeft zo vaak in het Nationaal Park Hoge Kempen als de Parkrangers. Ze kennen het park dan ook van binnen en van buiten! Elke dag trekken ze er op uit om deze gebieden in topvorm te houden. Wat ze precies doen? Magjezien liep een dagje in hun voetsporen en zocht het uit!



Elke dag vertrekken de Parkrangers vanuit hun vaste stek bij De Winning in Genk. Om 8u start de werkdag, maar op warme dagen schuiven ze deze start liever wat naar voren! "Om zes uur starten heeft als voordeel dat we vroeger kunnen stoppen, voor het echt te heet wordt," legt Kati uit. Kati werkt al 12 jaar als Parkranger. Als lid van de allereerste lichte Parkrangers is ze enorm fier op haar job. Waar ze in het begin misschien nog wat timide was, heeft ze ondertussen geleerd om haar mannetje te staan tussen haar overwegend mannelijke collega's.

Ik mag met haar en haar collega's op pad! Nadat het nodige materiaal is ingeladen vertrekken we richting Pieterheim, één van de zes toegangspoorten en wandelgebieden van het Nationaal Park.

DE VUILBAKKEN, DAT IS HET ERGSTE WERKJE

Enmaal aangekomen, steken de Parkrangers direct de handen uit de mouwen. Een rustplaats van het Ruiterroutenetwerk ligt er een beetje overwoekerd bij, met de bosmaaier wordt dit stukje vakkundig gemaaid, de infoborden worden gepoetst en de vuilbakken geledigd.

"De vuilbakken, dat is het ergste werkje", aldus Kati. "Zeker in de zomerperiode, wanneer de zon haar werk heeft gedaan, is de geur soms niet te harden. Helaas worden deze vuilbakken soms ook 'misbruikt' om huisafval te dumpen." En dat het echt niet plezant is om, na twee weken, zakken gebruikte kattenbakvulling in een vuilbak aan te treffen, dat kunnen wij jullie nu helaas ook bevestigen. Wederom, petje af voor het werk dat de Parkrangers leveren.

Lees verder op pag. 10 >>>



PARKRANGERS IN HET KORT

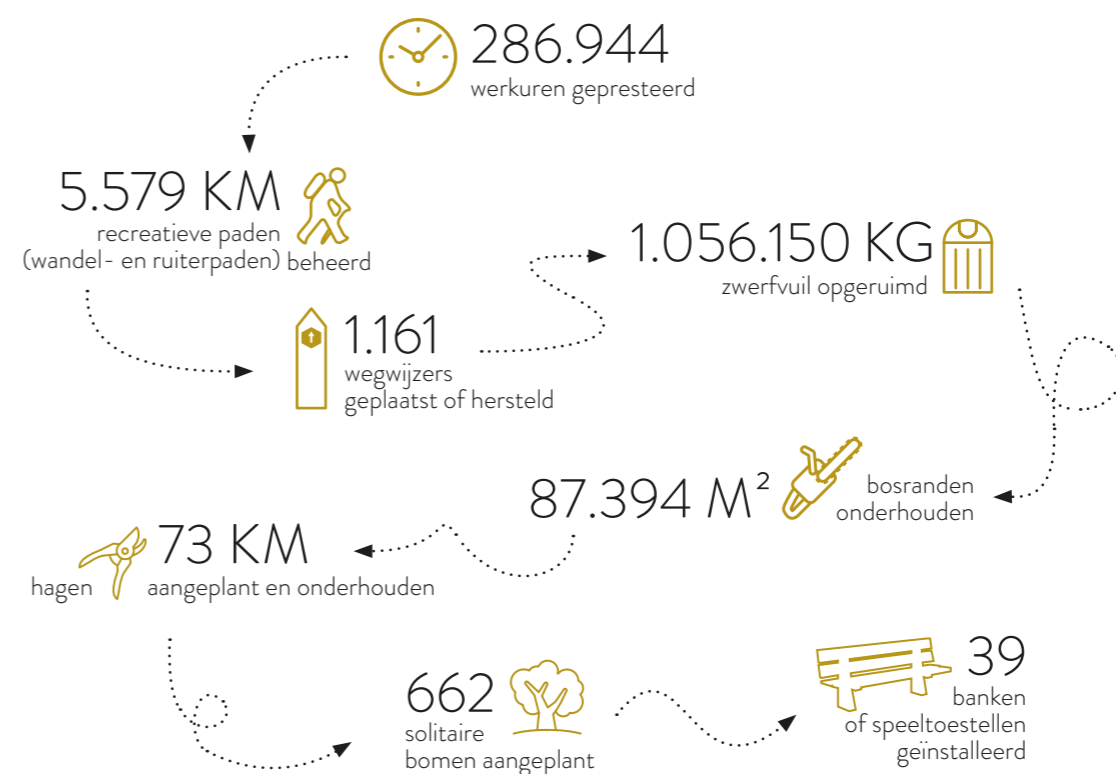
De Parkrangers spelen niet alleen in het Nationaal Park een belangrijke rol in het onderhoud en het beheer, ook in de rest van Limburg zijn ze actief. Als groenste provincie is er hier op dat vlak natuurlijk heel wat werk aan winkel!

In totaal bestaat het team van Parkrangers in Limburg uit 36 mannen en vrouwen uit de sociale economie. De aansturing van het project is in handen van de 3 Limburgse Regionale Landschappen.

Het werk van de Parkrangers is niet te onderschatten! Ze onderhouden het prachtige natuurlijke Limburgse landschap dat zo onderscheidend is voor het succes van het toerisme. Ze maken van Limburg een plek waar iedereen graag vertoeft en op vakantie komt!

PARKRANGERS: ENKELE STRAFFE CIJFERS

In de periode 2014 tot nu hebben de Parkrangers in Limburg maar liefst:



De financiering van de Parkrangers wordt als SALK-project gedragen door de provincie Limburg en de Vlaamse overheid en voorzien tot 2019. De Parkrangers bewijzen dat een mooi en natuurlijk landschap ook een grote socio-economische impact hebben voor onze provincie. Het structureel verankeren van dit project zou dan ook geen probleem mogen zijn.



Merk je ergens een probleempje op met de bewegwijzering, aarzel dan niet om het te melden via info@nationaalpark.be.

Of ze zelf beseffen hoe belangrijk hun taak is, dat betwijfelen we. Maar hopelijk kunnen ze wel op ieders respect rekenen! En aarzel niet om hun werk wat lichter te maken door bv. je eigen afval terug mee naar huis te nemen. Lukt dat niet, laat het dan tenminste achter in een vuilbak.

VOOR EN NA Heggenvlechten in Bocholt

Op de parking van de Luysmolen in Bocholt staat een stevig uit de kluiten gewassen meidoornhaag. De haag was in de loop der jaren verwaarloosd geraakt en moest dringend onder handen worden genomen. Er werd gekozen om de haag niet te snoeien maar wel te vlechten. Tijdens een workshop heggenvlechten kreeg iedereen de kans om deze techniek ook onder de knie te krijgen.

Niet de hele haag werd echter gevlochten zodat we opnieuw een workshop kunnen organiseren op woensdag 14 november en zaterdag 17 november. Iedereen die geïnteresseerd is in het leren heggenvlechten is van harte welkom. Een gevlochten haag staat dan ook heel wat mooier in het landschap dan bijvoorbeeld een prikkeldraad. Ook planten en dieren varen wel bij het herstel van heggen en het heggenvlechten. Vogels bouwen een veilig nest in het dichte struikgewas en voeden zich met insecten en vruchten die in overvloed aanwezig zijn in de heggen.

Het ambacht van heggenvlechter is waarschijnlijk al duizenden jaren oud. Een heggenvlechter gebruikt een speciale techniek om doornheggen ondoordringbaar te maken

en zo het vee in de wei te houden. Dit is eenvoudig te leren en de meest technieken heb je al vlug onder de knie. Wij willen beide dagen beginnen om 9.00 uur. Eerst wordt er in de Luysmolen een halfuurtje uitleg gegeven over de waarde van gevlochten heggen, de cultuurhistorische en ecologische betekenis maar ook hoe het vlechten qua



VOOR



Praktisch:

Luysmolen
Luysenweg 2,
Bocholt

14 november
17 november
van 9u tot 12u30

gratis

theorie in z'n werk gaat. Daarna gaan we onder begeleiding van een vlechtinstructeur buiten aan de slag in groepjes van ca. 4 personen. We eindigen om ca. 12.30 uur.

Zorg zeker ook voor stevige werkkledij en schoeisel. Voor handschoenen en veiligheidsbrillen zorgen wij.

Deelname is gratis, maar gelieve wel op voorhand aan te melden via kristel@rlkm.be.



NA

<<< Vervolg van pag. 8

Naast vuilbakken leegmaken, is zwerfvuil verzamelen een omvangrijke klus. "Je begrijpt het toch niet! Mensen brengen deze flesjes toch ook mee naar het bos, hoe moeilijk kan het dan zijn om deze dan, als ze leeg zijn, mee naar huis te nemen, of tenminste toch nog even verder te dragen, tot bij een vuilbak?"

Ondertussen rijden we verder naar een startplek van het wandelgebied, ook hier wordt een bank opnieuw vrijgemaakt. Laat de picknickers maar komen!

Nu op naar het serieuze werk: enkele planken van een plankenpad zijn aan herstelling toe. Gewapend met het nodige materiaal gaan ze op zoek naar de doorgezakte planken. "Dit moest dringend hersteld worden, je wilt toch niet dat hier een wandelaar over valt", horen we bij één van de Parkrangers.

Het plankenpad maakt deel uit van de paarse wandelroute in Pietersheim. Deze route heeft in 2016 het label van Premium-route ontvangen van het Duitse Wandelinstituut, een autoriteit in dit vakgebied. Het mooie landschap, maar zeker ook de goed onderhouden en aangelegde paden en kwaliteitsvolle bewegwijzering hebben hierin een grote rol gespeeld. Iets wat we te danken hebben aan de inzet van de Parkrangers! Want ook het snoeien van de begroeiing langs de wandelpaden en het controleren van de wandelsignalisatie behoort tot hun takenpakket. Merk je ergens een probleempje op met de bewegwijzering, aarzel dan niet om het te melden via info@nationaalpark.be. Zo wordt de ploeg verwittigd en kan het euvel snel verholpen worden.



KLEINE NACHTPAUWOOG



DWERGSPITSMUIS




LIGUSTERPIJLSTAART



STEENUIL



VOS (SCHEMERDIER)



NACHTZWALUW



RUGSTREEPPAD




EVERZWIJN (SCHEMERDIER)

10 SCHEPSELS van nacht

Wanneer de duisternis valt en de meesten van ons slapen, worden er heel wat dieren actief. Veel meer dan wij soms denken. We kennen allemaal de uil of vleermuisen, maar wist je dat er veel meer nachtvlinders zijn dan hun kleurrijke 'dag'-genoten? Wie 's nachts door de natuur trekt, ziet een hele nieuwe wereld voor zich open gaan.

Zelf een schepsel van de nacht kunnen fotograferen? Deel je foto's met

 facebook.com/magjezien  instagram.com/magjezien



BOOMKIKKER



BOSVLEERMUIS



YACONSOEP

Ingrediënten

- 500 gram Yacon
- 1 sjalot
- 2 tenen knoflook
- 1 liter groentebouillon
- 80 ml room
- Peper, zout, nootmuskaat
- Voor de garnering wat spekjes en bosui

Werkwijze

1. Schil de Yacon
2. Snij de Yacon in kleine blokjes
3. Om verkleuren tegen te gaan, de Yacon in citroenwater leggen
4. Fruit de sjalot en knoflook in olijfolie aan
5. Voeg de Yacon toe en fruit het geheel goed aan
6. Voeg bouillon toe, laat ongeveer 30 minuten koken
7. Voeg peper, zout en nootmuskaat toe
8. Voeg room toe en blender het geheel tot een gladde soep
9. Garneer de soep met spekjes en bosui of kies voor knoflookcroutons eventueel met gerookte zalm.

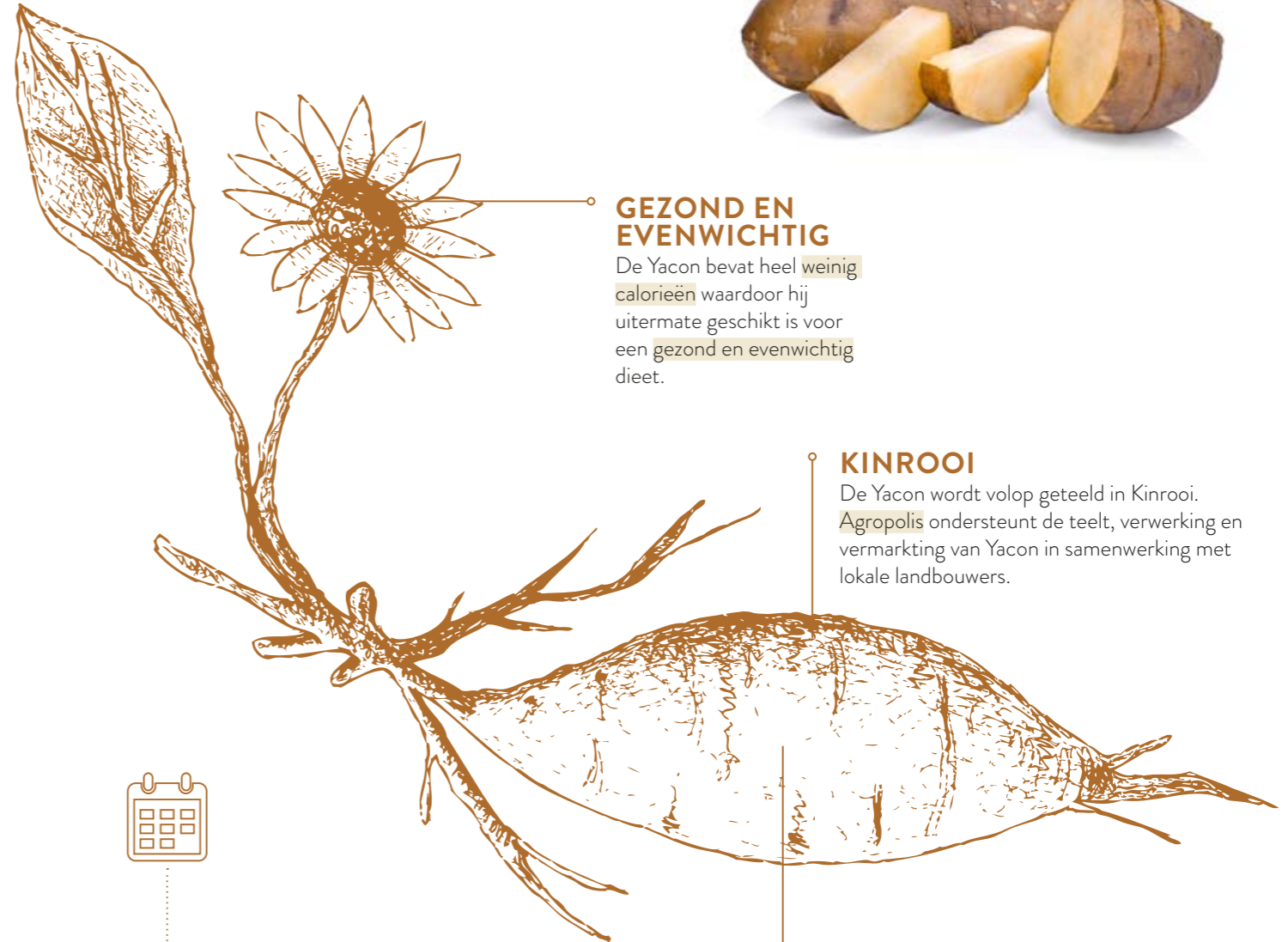
Yacon

DIT SMAAKT NAAR MEER

De Yacón is een knolsoort die oorspronkelijk uit Peru komt en nu ook in onze streken geteeld wordt. De plant vergt nauwelijks onderhoud, is vrij van ziektes en plagen en gedijt op iedere grondsoort.

De oude Inca's waren al overtuigd van de overheerlijke frisse smaak en van het positieve effect op hun gezondheid. Sindsdien is de Yacón in allerlei vormen (vers, siroop, poeder, capsules) te verkrijgen. Vooral de verrassende smaak, textuur en gezondheidseigenschappen in combinatie met het veelzijdige gebruik in de koude en warme keuken, maken dit gewas uniek en interessant. Hoe langer je de Yacon bewaart, hoe fruitiger hij zal smaken. Je kan 'm zelfs rauw eten.

De naam alleen al geeft goesting om met veel enthousiasme een lekker gerecht te bereiden!



GEZOND EN EVENWICHTIG

De Yacon bevat heel weinig calorieën waardoor hij uitermate geschikt is voor een gezond en evenwichtig dieet.

KINROOI

De Yacon wordt volop geteeld in Kinrooi. Agropolis ondersteunt de teelt, verwerking en vermarkting van Yacon in samenwerking met lokale landbouwers.

AARDE

De Yacon is het broertje van de aardpeer en het zusje van de zonnebloem.



Yacon wordt geoogst in oktober – november en kan tot 6 maanden bewaard worden.



In het vorige Magjezien deden we een warme oproep om zoveel mogelijk recepten met Yacon door te sturen. Fijn dat jullie hier zo enthousiast op hebben gereageerd, we hebben heel wat Yacon bereidingen binnengekregen. Het was moeilijk om er maar één uit te kiezen maar uiteindelijk kozen we voor dit smakelijke gerecht - soepje met Yacon!

Proficiat Nathalie Janssen uit Kinrooi met je mand met streekproducten! Laat het smaken!



WANDELROUTE IN DE KIJKER

Zin doen krijgen om naar buiten te gaan. Dat proberen we met dit **magjezien** te bereiken. Daarom zetten we in elke uitgave één wandelroute in de kijker.

Bergerven

VERBORGEN SCHAT VAN DE HOGE KEMPEN

Het gebied Bergerven laat zich niet onder één noemer vangen. Het ligt ten noorden van het Nationaal Park Hoge Kempen. Tussen de beboste heuvelkam (het Kempens plateau!) en de Zuid-Willemsvaart, zijn vooral de uitgestrekte, heringerichte grindplassen markant. Een natuurinrichtingsproject betekende hier grote winst voor natuur en geeft een variatie aan landschappen waar je stil van wordt. Wij zochten de mooiste wandeling uit en maakten een stuk gebruik van de wandelwissels (zie technische fiche). Het is een afwisselende tocht geworden met een stop aan de prachtige Volmolen.

NATUUR IN DE HOOFDROL

In de jaren '90 dreigde het gebied decor te worden van een bungalowpark, maar gelukkig konden natuurverenigingen dit beletten. Limburgs Landschap werd eigenaar. De grindwinning liet putten achter maar met een grootschalige natuurinrichtingsproject kon het hele gebied op maat voor nieuwe natuur gemaakt worden. Grote grazers helpen een handje bij het beheer.



Wist
je dat

dit natuurgebied voor jou met zorg wordt beheerd door de vereniging Limburgs Landschap? Dankzij hun inspanningen werd de natuurwaarde van dit gebied aanzienlijk verhoogd.

Meer weten:
www.limburgs-landschap.be

 WWW.NATIONAALPARK.BE

TECHNISCHE FICHE

Start: Kapel van de Weerstand, Brugstraat zn, Dilsen-Stokkem (B)
Symbol:  en 
Afstand: 11,8 km
Wandelinstructies: vanaf de kapel van de Weerstand neem je een stuk de blauwe wandeling (wijzersin) om een mooi panorama punt aan wandelwissel 158 niet te missen. Daarna volg je de blauwe wandeling tot je geel tegenkomt aan wandelwissel 166. Vanaf daar volg de gele route in de richting van WW 167. Horeca: Volmolen en centrum van Opoeteren

Bestel deze wandelkaart online met de code **magjezien0918berg** en ontvang 50% korting*!
*Geldig t.e.m. 01.12.2018 bij aankoop van maximum 1 wandelkaart.

 www.wandeleninlimburg.be



KUITENBIJTERS

Verrassend misschien, maar een aantal keer moet je flink klimmen. Dit gebied flirt met de rand van het Kempens plateau dat uitloopt tot aan de Bosbeekvallei. Op punt 4 (zie kaart) heb je een weids uitzicht tot aan de Maasvallei en het Kempens~Broek.

BOSBEEKVALLEI

Na de bossen en waterplassen brengt deze vallei een ander landschap met moerasbos en hooilandjes. De Bosbeek vertrekt in As en vindt 22 km verder de Maas. Met een groot verval is ze zeer geschikt voor watermolens die ook rijkelijk aanwezig zijn. In de Volmolen bijvoorbeeld werd wol 'gevoeld' tot een dichte structuur. Hiervoor had men ammoniak nodig. Urine werd in kruiken verzameld wat de molens een bijnaam tot stinkmolen opleverde. Daarna kreeg de molen een nieuwe carrière als graanmolen.



DE VOLMOLEN

Van volmolen tot graanmolen naar B&B met dansstudio, de Volmolen is een plek met historische waarde en een duurzame toekomst. De drie ondernemers Cat'rina, Lieve en Leentje Vandersteegen zijn geworteld in hun Bosbeekvallei en geven deze plek een bijzondere invulling. De molen en woning werden gerenoveerd en uitgebouwd. Zowel de dansstudio met wijn en tapas bar (voorbijgangers meer dan welkom) als de B&B zijn kwaliteitsvol gerenoveerd met respect voor de omgeving. Ecologie is een leidraad doorheen hun ondernemen: van ecologische tuin tot biologische ontbijt en eigen geselecteerde wijnen op de tapaskaart. In dit gastvrije biotoop vind je rust, stilte en kom je korter bij je eigen natuur.

Adres: Volmolenstraat 10, 3680 Maaseik (Opoeteren).





Wist je dat ...
... vossen alleen jagen, meestal 's nachts en in de schemering, maar in onverstoorde gebieden jaagt hij liever overdag.

IN DE KIJKER

Vos



Wist je dat ...
... de vos tegenwoordig het grootste verspreidingsgebied van alle roofdieren heeft (voorheen was dit de wolf)?

witte bovenlip

lange, rosbruine pluimstaart

zwarte pootjes en oren

Wist je dat

... de vos aan beide kanten van de staart geurklieren heeft. Eén paar zit vlak boven de anus, een ander boven op de staart. De afscheiding van die laatste klier zou de geur van viooltjes hebben en wordt daarom de vioolklier genoemd.

Naam: Gewone of Rode vos (*Vulpes vulpes*)

Grootte: 35 – 40 cm; **lengte:** 58 – 90 cm (**staart:** 32 – 48cm)

Habitat: Een hol in woestijnen, toendra's, moerassen, gebergten, duinen, landbouwgebieden en zelfs stedelijk gebied. Hij heeft een voorkeur voor bos met open gebieden en struwelen.

Menu: De vos is een uitgesproken alleseter en opportunist. Hij eet knaagdieren, vogels en wilde konijnen, af en toe pluimvee, insecten (kevers, sprinkhanen en rupsen), regenwormen, eieren, aas (verkeersslachtoffers) en afval. In de zomer en de herfst ook veel bosvruchten en valfruit (kersen, pruimen ...)

Bekijk het filmpje

Het mag je zien van...

lezersvraag:

Waarom bloeide de heide zo weinig dit jaar?



Afgelopen zomer hadden we een extreem droge periode met waterschaarste tot gevolg. Heide is op zich wel een droogte expert. Hij staat hier van nature op zandige, droge bodems en heeft zich knap aangepast. Heide is compact en heeft heel kleine blaadjes zodat water zo weinig mogelijk verdampst.

Maar meer dan 50 droogte dagen is zelfs voor de heide lastig te overbruggen. Dit jaar is veel heide verdord en niet tot bloei gekomen. Deze winter zal het Agentschap voor Natuur en Bos extra maaien in het Nationaal Park Hoge Kempen zodat de heide nieuwe uitschietters krijgt. De plant heeft een sterk recuperatie vermogen, maar het zal in 2019 pas duidelijk zijn hoe groot de schade is. We spreken dan wel over de struikheide. De rode dopheide en dopheide bloeiden al eerder op het jaar en hebben langer tijd gehad om te herstellen.

EEN ANDERE DADER

Sommige jaren lijkt de struikheide ook verdord, maar dan is het heidehaantje de dader. Dit is geen vogel, maar een kever die de heide erg smakelijk vindt. De kever en zijn larve vreten van de blaadjes zodat de plant uitdroogt. Sommige jaren zijn ze in piek aanwezig en tasten ze grote oppervlaktes aan.



De redactie trok met 3 gelegenhedenmodellen André, Niels en Pieter naar Bergerven om in het gouden uurtje een cover in te blikken.

Wil jij ook eens figureren? Geef ons een seintje!

#MAGJEZIEN OP INSTAGRAM

Een prachtige foto van de Oudsberg door Jeroen Luyckx. Mooi!



863 vind-ik-leuks


jeroen.luyckx This is the kind of view you get when you have a dune sitting in the middle of a forest!



Bocholter Graven

EEUWIG JONG

OVER MIJ



Naam: Bocholter Graven

Adres: Bocholt (België), vlakbij de grens met Stramproy (Nederland)

Leeftijd: 629 jaar! Ik ben namelijk gegraven tijdens de middeleeuwen, in 1389.

Uiterlijk:

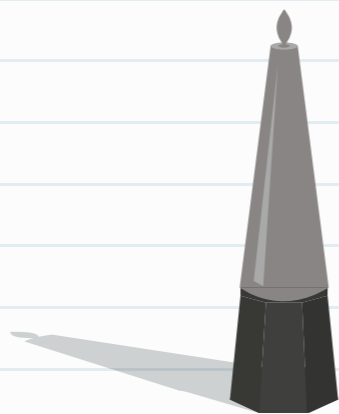
Ik was een 500 meter lang geheel van afwisselende grachten en aarden muren. In de grachten zat water, en op de muren ("wallen" genaamd) stonden doornstruiken. In het midden had ik één smalle doorgang die werd afgeschermd door twee slagbomen. Rondom mij was er alleen maar moeras: je kon er als mens erg moeilijk door.

Hobby's:

De grens beschermen! Al van in de middeleeuwen loopt hier een grens. Je wilt niet weten hoeveel geruzie en heen-en-weer-geloop daarvan komt! Boze dorpingen, reizigers, soldatentropen, herders met schaapskuddes, plunderende roversbendes, ... Dat kan zomaar niet he! Ik deed dan ook niets liever dan de grens beschermen: iedereen moest langs mijn slagbomen passeren. Soms mochten ze natuurlijk niet door, ha! 🚫



Laatste nieuwtjes:

Zo'n 40 jaar geleden werd ik helemaal met de grond gelijk gemaakt door mannen met bulldozers. Maar als je in de grond gaat graven of op luchtfoto's kijkt, kan je nog goed zien waar ik lig! Sinds vorig jaar zijn archeologen bezig met mij te onderzoeken, zodat iedereen weer zal weten hoe ik eruit zag en wat ik deed. Wat vind ik het fijn dat ik niet vergeten word!



LIJNENDOOLHOF

De kortste weg over de grens loopt via de Bocholter Graven. Ga je mee op tocht? Let op dat je niet verdwaalt in het moeras, of een stiekeme smokkelaar tegen het lijf loopt!



Boeken tip

DE ARCHEOLOOG - LIESBET SLEGGERS

Archeologen zijn op zoek naar de Bocholter Graven. Maar wat doet een archeoloog nu precies? In dit leuke prentenboek kom je het allemaal te weten!



Verkrijgbaar in alle boekhandels, of WIN een exemplaar op 30 september! Op woensdag 26 september komt Liesbet om 14u voorlezen (én tekenen!) in de bibliotheek van Bocholt. Ben jij er dan ook bij?



KOM OP 30 SEPTEMBER NAAR ONS BOCHOLTERGRAVENFEEST!

Vanaf 13u ga je aan de slag als een echte archeoloog, dan iets lekkers drinken en dan... Aftellen naar 15u wanneer de middeleeuwse vorstin en de 18e-eeuwse soldaten op het toneel verschijnen!

Meer info: p.22



AGENDA nieuwttjes

Zondag 7 oktober 2018: Maas Trek


Kom het RivierPark Maasvallei ontdekken tijdens de Maas Trek op zondag 7 oktober!

Voor de inmiddels vierde editie van dit grensoverschrijdend wandelevenement strijken we neer in het midden van de Maasvallei, in de gemeenten Dilsen – Stokkem, Maasmechelen, Sittard – Geleen en Stein. Via de uitgestippelde wandelroutes kan je op ontdekking langs pareltjes zoals het kasteel van Obbicht, de lemen uitkijktoren in natuurgebied Negenoord - Kerkeweerd, de werkzaamheden langs de Maas in Boyen en zorgboerderij Ommersteyn in Dilsen – Stokkem. Je wandelt ook een stuk langs de oever van de Maas, en dat is natuurlijk ook altijd mooi om te zien.

Wanneer? zondag 7 oktober – vanaf 8u

Waar? Maascentrum De Wissen (Negenoordlaan 2, 3650 Dilsen – Stokkem (B))

Meer info? www.maastrek.eu



ZONDAG 30 SEPTEMBER 2018: BOCHOLDER GRAVEN

Samen op zoek naar 500 meter grensverdediging! Op de grens tussen Bocholt en Stramproy liggen de sporen van een gigantisch, middeleeuws verdedigingssysteem bewaard in de grond. Archeologen trekken er sinds vorig jaar op onderzoek uit. Op zondag 30/9 stellen we deze unieke plek open voor publiek. Kom jij ook eens een kijkje nemen? Breng zeker de kinderen mee, want er valt vanalles te beleven!

Vanaf 13u: Kinder- en jongerenworkshops, demonstraties en begeleide wandelingen:

Mini-opgravingen met echte archeologen, bodemprofiel maken in bokaal, cropmarks zaaien met tuinkers, grenswachters-tegen-soldaten-spel, op zoek met de metaaldetector, rondleidingen langs het archeologisch onderzoek, natuurwandelingen

Om 15u: Historisch grensspektakel:

De ruziënde herder en turfsteker, de ontvoering van de abdis-vorstin van Thorn, plunderende Spaanse soldaten uit de Tachtigjarige oorlog, Franse troepen met bajonetten, ... Ze worden allemaal terug tot leven gebracht in deze unieke re-enactmentopvoering.

Waar? Napoleonsdijk, Bocholt (vanuit Nederland: volg Stramproyergrensweg, Stramproy)

Meer info? www.kempenbroek.eu

NOTEER ALVAST IN JE AGENDA



ZATERDAG 10 NOVEMBER 2018 – LANCERING APP WOI MECHELSE HEIDE

In 1916 werd de heide tussen As en Maasmechelen gebruikt als oefenterrein voor het Duitse leger. Duitse soldaten leerden hier schieten met een mortier en bouwden een netwerk van loopgraven en bunkers. Een interactieve app vertelt het verhaal achter het oefenterrein en de impact op het dagelijkse leven van de lokale bevolking.

Zaterdag 10 november om 14u30 krijg je de unieke gelegenheid om deze app voor de eerste keer uit te proberen onder begeleiding van een Ranger. De namiddag wordt feestelijk afgesloten met het planten van een vredesboom.

Wanneer: Zaterdag 10 november om 14u30

Waar: Toegangspoort Mechelse Heide,
Joseph Smeetslaan 280, 3630 Maasmechelen

Meer info: www.nationaalpark.be

Graag vooraf inschrijven via 14-18@maasmechelen.be



Meer agendanieuwtjes?
Neem een kijkje op onze website:
www.magjezien.be

Leiderschap LIGT IN ONZE NATUUR



Heet! Nooit eerder was het tijdens de zomermaanden zo lang zo heet in onze regio. Vergelijkingen met Spanje of Griekenland hoorde je vaak. Deze vergelijking zit er niet eens zo heel ver naast, want

door de opwarming van de aarde schuift ook de hitte mee op naar onze contreien. Het journaal berichtte dagenlang over de bosbranden en overstromingen in grote delen van de wereld. We verliezen stilaan onze comfortzone. En niet alleen mensen worden getroffen, ook onze dieren en planten puffen onder een verzengende hitte. Geen tijd meer te verliezen om actie te ondernemen.

Net nu herontdekken we de verkoelende kracht van onze echte, natuurlijke airc'o's, onze bomen. Onder een boom is het onmiddellijk 3 tot 4 graden koeler en ze beschermen ons tegen de schadelijke zonnestralen. En wist je trouwens dat bomen ook nog eens meester zijn in het filteren van fijnstof en de luchtkwaliteit spectaculair kunnen verbeteren? Hoe cool is dat!

Onze prachtige landschappen vertellen iets over ons; ze zijn een enorme bron van leven en houden ons gezond. Meer dan we vermoeden, helpen deze natuurlijke systemen ons beschermen tegen de gevaarlijke gevolgen van klimaatverandering. Of het nu de oceanen zijn of onze Kempische heide, de Maas of het Kempen~Broek moeras, ... het zijn allen krachtige levensbelangrijke buffers die we moeten koesteren. En of een mooi en natuurlijk erfgoedlandschap meer opbrengt dan een uitgekleeft landschap... Vraag dat maar aan de duizenden toeristen die elk jaar naar Kempen en Maasland afzakken.

Vandaar een boodschap aan onze politici en politieke partijen die aan de vooravond staan van nieuwe verkiezingen: toon leiderschap! De strijd tegen klimaatverandering en de zorg voor ons natuurlijk erfgoed verdienen een prominente en zichtbare plaats in de beleidsplannen én in de -uitvoering. Want leiderschap ligt in onze natuur!

Ignace Schops
Directeur Regionaal Landschap Kempen en Maasland vzw

RECEPT:
BLAUWEBESSENMUFFINS



LANGE AFSTANDSWANDELING
NATIONAAL PARK HOGE KEMPEN



Volgende editie

5 MOOISTE
PANORAMA'S



Heb jij een prachtig
panorama gespot? Deel je
foto met ons met hashtag

  #magjezien

WANDELROUTE IN DE KIJKER:
VALLEI VAN DE IJTERBEEK



NOG GEEN ABONNEE?

Schrijf
JE IN VOOR
ONS GRATIS
magjezien

Dit **magjezien** wordt enkel
verstuurd naar abonnees. Als
je het tijdschrift wil ontvangen,
moet je je eerst dus inschrijven.

Dit kan via onze website:

magjezien.be

Mail naar: info@rlkm.be

Bel naar: +32 89 65 56 65



facebook.com/magjezien



instagram.com/magjezien

Colofon:

Redactie: Kristel Neyens, Ilse Olaerts,
Anneleen Mengels, Stephanie
Janssen, Klara Hermans en Hettie
Meertens

Fotografie: Erwin Christis, RLKM,
Anneleen Mengels, Rudi Van Beek,
Shutterstock, Jeroen Luyckx,
Natuurmonumenten, John van den
Heuvel - Buiten-beeld, Yves Adams
- Vilda, Rollin Verlinde - Vilda,
Jeroen Mentens - Vilda.

Ontwerp: Hands.be

Verantwoordelijke uitgever:

Ignace Schops, Winterslagstraat 87,
B-3600 Genk,

tel. +32 89 65 56 65

e-mail: info@rlkm.be

website: www.rlkm.be

depot: D/2018/8362/18

oplage: 6000 exemplaren

Gedrukt op FSC
papier, verpakt in
composteerbare folie



Dit magazine werd gerealiseerd
met de financiële steun van:



provincie limburg
gesubsidieerd door de Provincie Limburg